


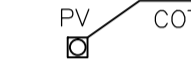

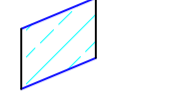
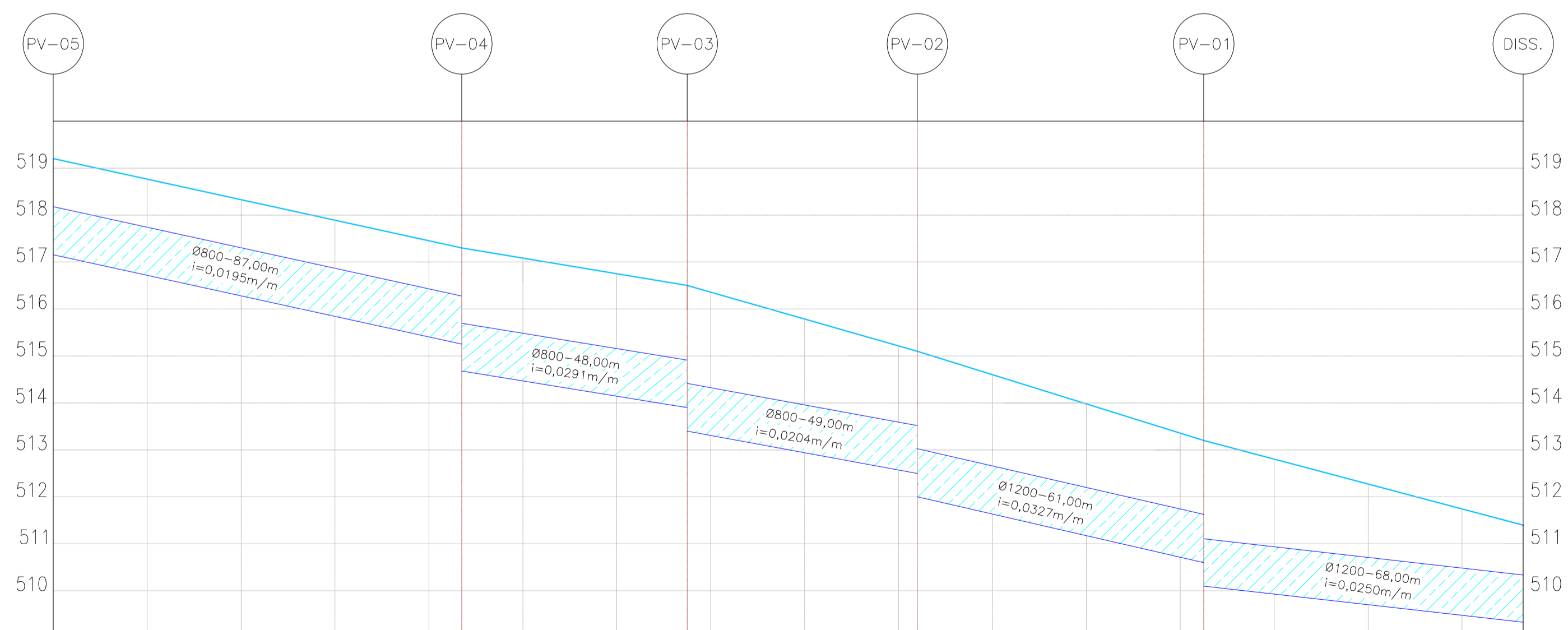




PLANTA BAIXA
ESCALA 1:200

- LEGENDA**
- TUBO CONCRETO Ø400mm
 - TUBO CONCRETO Ø800mm
 - TUBO CONCRETO Ø1200mm
 -  BOCA DE LOBO DUPLA (À CONSTRUIR)
 -  BOCA DE LOBO TRIPLA (À CONSTRUIR)
 -  DISPOSITIVO DE SAÍDA
 -  POÇO DE VISITA (À CONSTRUIR)
 -  SENTIDO DE ESCOAMENTO DA ÁGUA
 -  COTA TERRENO PROFUND. H
 -  COTA FD GALERIA
- LEGENDA PERFIL**
-  TERRENO
 -  GALERIA PROPOSTA



EXTENSÃO SIMPLES E ACUMULADA (m)	87,00m		48,00m		49,00m		61,00m		68,00m												
RUA / LOCALIZAÇÃO / PAVIMENTO																					
PROFUNDIDADE DO COLETOR (m)	2,05																				
COTA DA GERATRIZ INFERIOR INTERNA DO COLETOR (m)	519,200	517,15	517,300	515,25	517,300	513,400	515,100	512,60	513,200	510,60	511,400	509,30	2,10								
COTA DO TERRENO (m)	519,200	518,763	518,326	517,890	517,453	517,016	516,579	516,142	515,705	515,268	514,831	514,394	513,957								
ESTACA	E0	E1	E2	E3	E4	E4+15,000	E5	E6	E6+15,000	E7	E8	E9	E9+4,000	E10	E11	E12	E12+5,000	E13	E14	E15	E15+13,000

Escala H = 1:1000
Escala v = 1:100
Perfil Longitudinal - Rua Dom Pedro II

Título:
Implantação de Galerias de águas pluviais nas ruas Nove de Julho e Rua Dom Pedro II

Folha:
01/03

ASSUNTO:
PLANTA BAIXA E PERFIL

Município(s):
POLONI

LOCAL: Rua Dom Pedro II, Rua Nove de Julho

Escala:
indicada

Data: 11/03/2018

Quadro de Áreas:

Proprietários:

Prefeitura Municipal Poloni
Antonio Jose Passos
CPF 121.803.478-55

Responsável Técnico:

Andre Viudes Durão
Engº Civil
CREASP 506.133.113-1